

Boucle Nord Onyx - Médiathèque - Chézine

Distance : 6,5 km

Temps estimatif : 1h30 à 2h00

Liaisons avec les circuits Gournerie-Chatterie et Tillay-Chézine.

Ce parcours vous mènera du pôle commercial Atlantis aux espaces naturels préservés du parc de la Chézine, en passant par le site pittoresque de La Bégraisière, sur lequel est implantée la Médiathèque de Saint-Herblain.



7 Parc et manoir de la Bégraisière

Cet ancien domaine noble est aujourd'hui un espace public de promenade très apprécié. La propriété était autrefois entourée de murs, encore visibles en partie. Résidence de campagne, elle avait également une vocation agricole, avec sa ferme et ses dépendances. Le manoir date du 15^e siècle, comme en témoignent les détails des encadrements en granit et le haut volume de la toiture à pignons débordants, mais a été modifié au fil du temps par ses divers propriétaires. On remarquera l'ancien lavoir et ses canalisations en pierres ainsi que de très beaux arbres dont un pin parasol devenu emblématique du lieu.



9 La Chézine

La Chézine, ruisseau qui parcourt Saint-Herblain d'ouest en est, prend sa source à Saint-Etienne-de-Montluc et se jette dans La Loire à Nantes, en aval du pont Anne de Bretagne.



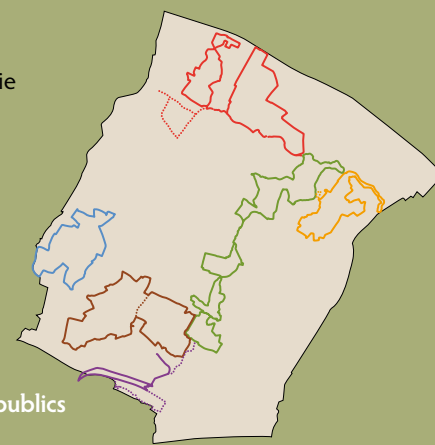
10 Le parc de la Chézine

Le parc de la Chézine est un espace naturel public aménagé dans la vallée de la Chézine, qui offre des paysages changeants : prairies, boisements, haies bocagères... La flore y est riche et variée et l'on y trouve des espèces rares. Une continuité piétonne permet de relier Nantes à l'est et le parc de La Gournerie et la commune de Sautron à l'ouest.

Les circuits pédestres à Saint-Herblain

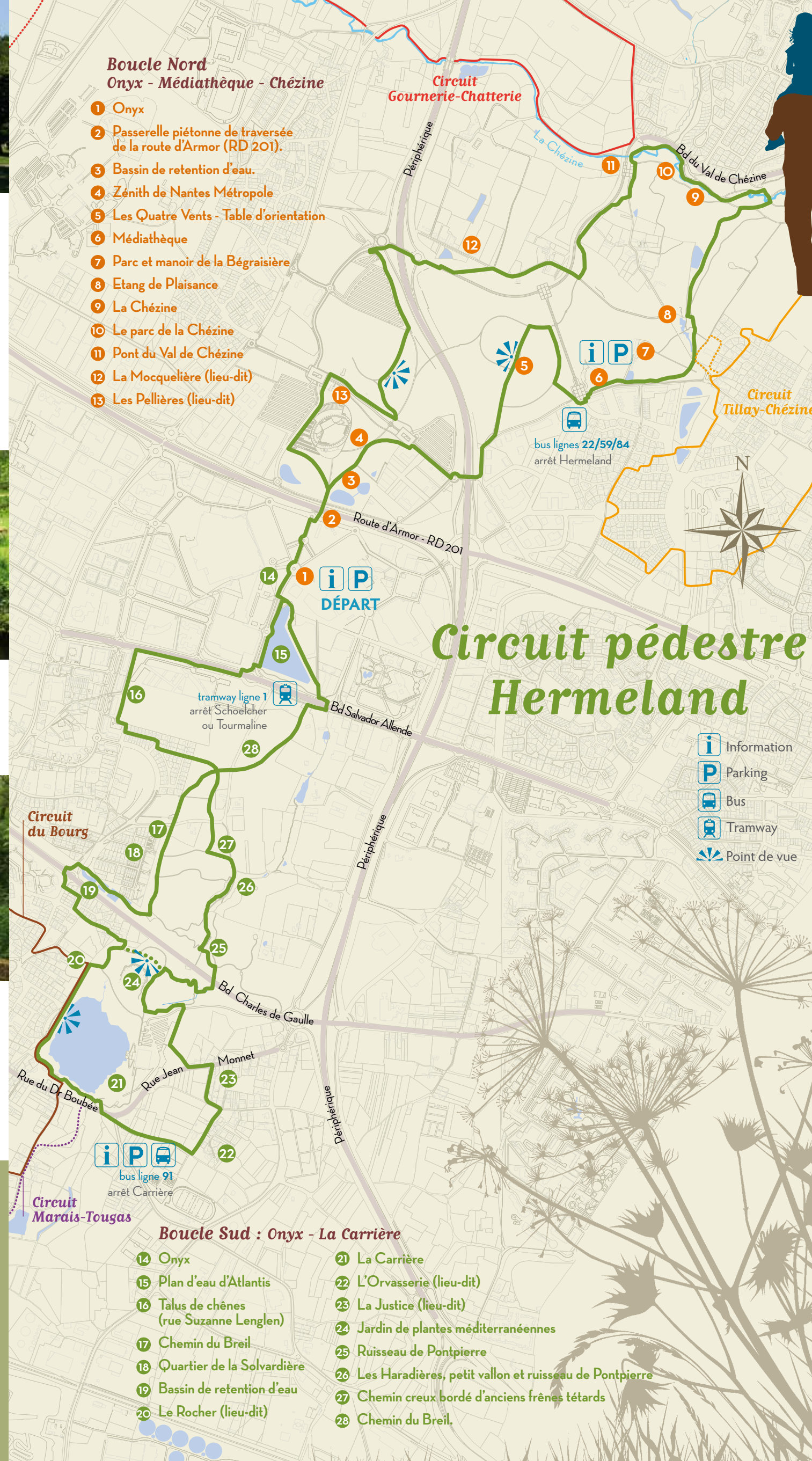
- Hermeland
- Gournerie - Chatterie
- Les Villages
- Tillay - Chézine
- Le Bourg
- Marais-Tougas

Les plans des circuits sont disponibles dans les équipements publics de Saint-Herblain.



Boucle Nord Onyx - Médiathèque - Chézine

- 1 Onyx
- 2 Passerelle piétonne de traversée de la route d'Armor (RD 201).
- 3 Bassin de rétention d'eau.
- 4 Zénith de Nantes Métropole
- 5 Les Quatre Vents - Table d'orientation
- 6 Médiathèque
- 7 Parc et manoir de la Bégraisière
- 8 Etang de Plaisance
- 9 La Chézine
- 10 Le parc de la Chézine
- 11 Pont du Val de Chézine
- 12 La Mocquelière (lieu-dit)
- 13 Les Pellières (lieu-dit)



Circuit pédestre Hermeland

- i Information
- P Parking
- Bus
- Tramway
- Point de vue

Boucle Sud : Onyx - La Carrière

- 14 Onyx
- 15 Plan d'eau d'Atlantis
- 16 Talus de chênes (rue Suzanne Lenglen)
- 17 Chemin du Breil
- 18 Quartier de la Solvardière
- 19 Bassin de rétention d'eau
- 20 Le Rocher (lieu-dit)
- 21 La Carrière
- 22 L'Orvasserie (lieu-dit)
- 23 La Justice (lieu-dit)
- 24 Jardin de plantes méditerranéennes
- 25 Ruisseau de Pontpierre
- 26 Les Haradières, petit vallon et ruisseau de Pontpierre
- 27 Chemin creux bordé d'anciens frênes têtards
- 28 Chemin du Breil.

Boucle Sud Onyx - La Carrière

Distance : 6,8 km

Temps estimatif : 1h30 à 2h00

Liaisons avec les circuits Bourg et Marais-Tougas.

Les cheminements de ce parcours, qui emprunte en grande partie d'anciens espaces agricoles, vous mèneront à la découverte du site de la Carrière, qui a été profondément modifié et aménagé au cours des deux dernières décennies.



21 La Carrière

Exploitée de 1934 à 1983 pour l'extraction de granulats, la carrière de Pontpierre s'était transformée, à la fin des années 80, en décharge pour matériaux divers. Acquis par la Ville de Saint-Herblain en 1991, le site a fait l'objet d'une longue réhabilitation pour devenir un espace de loisirs qui accueille la salle de spectacles et de location d'espaces « La Carrière » au bord d'un plan d'eau (architecte : Michel Pacteau). Le réaménagement du site a vu la plantation de 4 000 arbres et la création d'un jardin de plantes méditerranéennes dans sa partie nord.



24 Le jardin de plantes méditerranéennes

Un jardin de plantes méditerranéennes a été créé sur une surface de 6 000 m² au pied du front de taille nord de l'ancienne carrière, dont l'exposition est particulièrement adaptée à ce type de plantes. Des étiquettes botaniques permettent au visiteur de les identifier.



25 Le ruisseau de Pontpierre

Le ruisseau de Pontpierre prend sa source au nord du site. Partiellement busé, il reprend son cours naturel à travers les prairies humides de la vallée de Tougas.



1 Onyx

14 Installé depuis 1988 sur le pôle d'Atlantis, l'espace culturel ONYX accueille des spectacles (salle de 600 places) et des expositions. Sa programmation riche : danse, théâtre, musique, cirque... se déroule également « hors les murs » avec l'organisation des grands temps forts Jours de Fête et Soleils Bleus, qui drainent un très nombreux public. Architecte : Myrtho Vitard pour Jean Nouvel et associés.



4 Zénith de Nantes Métropole

Inauguré en décembre 2006, il peut accueillir 8 500 spectateurs, dont 6 800 assis - Architectes : Chaix et Morel et associés.



6 Médiathèque

La Médiathèque Hermeland est le premier équipement municipal implanté dans le Cours Hermeland, en 1994. L'inscription y est gratuite pour tous les Herblinois qui peuvent accéder à un important fond de livres, CD, DVD, revues et journaux divers. Son fond théâtral est très réputé. La médiathèque propose également tout au long de l'année des expositions d'arts graphiques, lectures théâtrales, conférences, concerts, projections de films... Architecte : Gérard Thibault - Cabinet Durand-Ménard-Thibault.

Le Cours Hermeland

La dispersion des pôles de vie sur le territoire communal a conduit la Ville de Saint-Herblain, en 1990, à porter une réflexion globale autour de l'habitat, l'économie, l'environnement, la culture... afin de **construire et affirmer l'identité herblinoise**.

C'est à l'issue d'une large concertation avec les habitants que la création d'un centre symbolique a été retenue, fondé sur la valorisation des quartiers et témoignant de la volonté de disposer d'espaces naturels conviviaux et protégés sur tout le territoire communal.

Il doit son appellation au saint Hermeland qui aurait, dit-on, donné son nom à la commune.

Véritable poumon vert de la ville, vaste de 150 hectares, il s'étend du nord au sud, de la Chézine à Pontpierre. Axe fédérateur des quartiers, lieu de détente, de rassemblements et d'animations, il accueille les équipements de niveau communal (Médiathèque, Onyx, salle de la Carrière) ou intercommunal (Zénith). Sa réalité spatiale est assurée par le développement de l'urbanisation à ses franges (quartiers du Tilly, de la Solvardière, de la Pelousière).

Espace urbain végétalisé, il s'identifie par son caractère paysager et par les caractéristiques de ses aménagements :

- préservation et densification de la végétation existante
- création d'esplanades et de plans d'eau
- création de liaisons piétonnes avec les espaces verts et les quartiers limitrophes
- mise en place d'éléments de reconnaissance : murets de pierre, bornes, platelage bois...

Le Cours Hermeland a **vocation à être prolongé**, au nord jusqu'au Sillon de Bretagne et au sud jusqu'à la Loire à partir de Pontpierre, en passant par la Pelousière, Tougas, et les zones humides.

En 2004, la Ville de Saint-Herblain a reçu le **prix national Territoria de l'aménagement et du développement durable** pour l'aménagement du Cours Hermeland.

Une faune variée

Sur le **plan d'eau de la Carrière**, vous pourrez observer des oiseaux d'eau tels que *poule d'eau*, *foulque macroule*, *grand cormoran*, *canard colvert*, *mouette rieuse*, *grèbe huppé*, et des rapaces comme le *faucon crécerelle* et la *buse variable* (ces deux derniers peuvent s'observer également dans les autres parcs de la ville). La *bouscarle de Cetti*, petite fauvette, est également présente et reste difficile à voir, mais son chant brusque et fort est caractéristique.


Les parcs de La Bégraisière et de La Chézine accueillent de nombreux oiseaux communs des parcs et des jardins. Beaucoup sont faciles à observer ou à entendre comme le *pic vert* et le *pic épeiche*, la *huppe fasciée*, la *mésange charbonnière*, *mésange bleue*, *sitelle torchepot*, le *geai des chênes*... D'autres sont plus discrets comme le *grimpereau* ou le *gros bec casse noyaux*. Le *martin pêcheur* et le *héron* fréquentent **certains points d'eau ou les bords de la Chézine**.

Ce cours d'eau accueille aussi quelques poissons, tels l'*anguille* ou la *vandoise*, des amphibiens comme la *grenouille agile* et le *crapaud commun*, et bien sûr de nombreux insectes dont de jolies libellules comme l'*agrion de Mercure* ou le *caloptérix vierge*.

Les mammifères sont également présents : *écureuils*, *lapins*, *campagnols*, *belettes*, *renards*, *hérissons*, *chauves souris*...




Caloptérix vierge



Buse variable

Foulque macroule



Grand cormoran

Martin pêcheur



Canard colvert

Gros bec casse noyaux

Faucon crécerelle



Belette



Faune et flore sauvages à découvrir

Des arbres remarquables

Le **domaine de la Bégraisière**, tout particulièrement, offre des sujets remarquables du fait de leur rareté, leur âge ou leur développement. Ce sont soit des essences indigènes, soit des essences exotiques, dont l'histoire est étroitement liée au développement maritime et fluvial de Nantes.

Citons notamment : plusieurs *chênes chevelus* (*quercus cerris*), dont l'un présente un tronc de 1 mètre de diamètre (cette essence était utilisée autrefois pour la construction navale et la fabrication des traverses de chemin de fer) ; un *noyer noir* (*juglans nigra*) ; un *platane* (*platanus acerifolia*) et un *pin parasol* (*pinus pinea*), devenu emblème du Cours Hermeland.

Dans le parc de la Chézine, la strate arborescente est très variée : *hêtres*, *châtaigniers*, *chênes*, *merisiers*, *robiniers*, *érables*, *pins*, *frênes*...

Ces arbres font l'objet d'un inventaire et d'un entretien suivi par les services de la Ville.

Une flore riche

La flore est tout particulièrement riche et variée dans le **parc de la Chézine**. Vous pourrez y observer selon les saisons des plantes sauvages communes : *jonquille*, *jacinthe*, *primevère*, *ficaire*, *euphorbe*, *asphodèle blanche*, *anémone des bois*, *buglosse*, *lathrée clandestine*, *sceau de Salomon*... mais également des espèces peu communes au niveau national : la *petite musquée* ou *moscatelle* (*Adoxa moschatellina*), l'*ornithogale en ombelle* (*Ornithogalum umbellatum*) ou *Belle de onze heures* (la fleur s'ouvrant vers onze heures et se refermant dans l'après-midi) et l'*ornithogale des Pyrénées* (*Ornithogalum pyrenaicum*) ou *asperge des bois*, jolie plante des lisières forestières et prairies alluviales.

Sur le site de **La Carrière**, se développe notamment l'*Orchis bouc*, une orchidée sauvage.

Merci de ne pas cueillir les fleurs et plantes, laissez à tous la possibilité de les observer et d'en apprécier la beauté.



Ornithogale des Pyrénées

Saint-Herblain Circuit pédestre Hermeland



Conseils aux randonneurs

- Ce sentier chemine entre espaces naturels et urbains : pour traverser, soyez vigilants à la circulation.
- Les piétons ont aussi des obligations et devoirs ; apprenons à respecter le code de la route pour un partage des espaces.
- Suivez le balisage : les flèches figurant sur le terrain indiquent le sens conseillé.
- Mettez vos sens en éveil, partez à la découverte de la flore et de la faune et respectez-les, dans l'intérêt de tous.
- Tenez vos chiens en laisse.

Lecture de balisage



Création : Vu par... - Mai 2014 - Imprimé sur un papier recyclé FSC.



Hôtel de Ville
2 rue de l'Hôtel de Ville - BP 50167
44802 Saint-Herblain cedex
Téléphone : 02 28 25 20 00
Site internet : www.saint-herblain.fr